



Hauts-de-Seine

Promenades à vélo

Comité Départemental du Tourisme des Hauts-de-Seine
8, place de La Défense, 92974 Paris La Défense Cedex
Tél. : 01 46 93 92 92 - Fax : 01 46 93 94 92
www.tourisme92.com

Le guide des promenades à vélo est une réalisation
du Comité Départemental du Tourisme des Hauts-de-Seine.
Conseillère technique : Delphine Lanvin-Bech, guide touristique.
Cartographie : Claudio Rumolino. Mise en page : Comellink.
Edition 2011.

Crédits photos : Couverture : © Comellink - P.3 : Arboretum de la Vallée aux Loups © W.Labre - P.5 : parc des Chanteraines © J.L. Dolmaire -
P.7 : parc du Chemin de l'Île © J.L. Dolmaire - P.9 : promeneurs à vélo sur la Coulée Verte © J.L. Dolmaire - P.11 : Île de la Jatte © IDJ -
P.13 : Château de la Petite Malmaison © J.L. Dolmaire - P.15 : Etang de St Cucufa © J.L. Dolmaire - P.17 : extérieur musée des Avelines © Carole Martin -
P.19 : Etang de Corot © J.L. Dolmaire - P.21 : Observatoire de Meudon © J.L. Dolmaire - P.23 : Jardins Albert-Kahn © J.L. Dolmaire -
P.25 : Pavillon des Conti © J.L. Dolmaire - P.27 : Maison de Chateaubriand © W. Labre - P.29 : Coulée Verte © W. Labre - P.31 : Parc de Sceaux © J.L. Dolmaire -
P.34 : Villa Saint-Cyr © Mairie Bourg-la-Reine - P.35 : parc Frédéric Pic, Vanves © J.L. Dolmaire - P.38 : parc A. Malraux © J.L. Dolmaire -
P.39 : vignes de Suresnes © J.L. Dolmaire - P.40 et 41 : promeneurs à vélo dans les Hauts-de-Seine © J.L. Dolmaire - P.42 © J.L. Dolmaire.



Hauts-de-Seine
Tourisme



Hauts-de-Seine
Tourisme



hauts-de-seine
CONSEIL GÉNÉRAL



Sommaire

Nom de la promenade

Distance Page

1	Entre Seine et Parcs	12 km	4-5
2	De la Coulée Verte à la Promenade Bleue (début)	12 ou 17 km	6-7
2	De la Coulée Verte à la Promenade Bleue (suite)	12 ou 17 km	8-9
3	Jardins en ville	15 km	10-11
4	De l'Impératrice aux Impressionnistes	15 km	12-13
5	En balade d'un étang à l'autre	12 km	14-15
6	Parc de Saint-Cloud et environs boisés (début)	15 km	16-17
6	Parc de Saint-Cloud et environs boisés (suite)	15 km	18-19
7	Qu'elles sont vertes mes vallées	16 km	20-21
8	Raconte-moi ma ville	16 km	22-23
8	Raconte-moi ma ville	16 km	24-25
9	Ma Vallée de Haut en Bas	14 km	26-27
10	Le Grand « Sceaux » de la Coulée Verte (début)	13 km	28-29
10	Le Grand « Sceaux » de la Coulée Verte (suite)	13 km	30-31
11	Échappée Belle et Coulée Douce (cartes)	18 km	32-33
11	Échappée Belle et Coulée Douce (détails)	18 km	34-35
12	Par Monts et par Vaux (cartes)	18 km	36-37
12	Par Monts et par Vaux (détails)	18 km	38-39

Sites à découvrir	40-41
Se déplacer en transport en commun avec un vélo	42
Location de vélos	43

difficulté : facile - difficulté : moyen



Entre Seine et Parcs

Parc des Chanteraines, Gennevilliers, Villeneuve-la-Garenne

À découvrir, à visiter

- 1 — Le Parc des Chanteraines
- 2 — Ferme pédagogique
- 3 — Centre culturel Max Juclier
XIX^e siècle.
- 4 — Église Saint-Joseph
Construite en 1932, faite de brique, béton armé.
Hôtel de Ville : datant de 1993 en béton armé, fer et verre.
- 5 — Toiles de Sisley
Peintes en 1872 : Pont de Villeneuve-la-Garenne et Villeneuve-la-Garenne-sur-Seine :
9, quai Alfred Sisley. Pont, berges et maisons du XIX^e siècle.
- 6 — Port de plaisance Sisley
Quai Alfred Sisley.
- 7 — Puits artésiens
- 8 — Quartier de Villerenne
Nouveau quartier résidentiel.
- 9 — Cirque de Paris



Départ et Arrivée

Gare RER
ligne C : Gennevilliers

Distance

12 km

Difficulté

FACILE



De la Coulée Verte à la Promenade Bleue

Coulée Verte de Colombes, Parcs Pierre Lagravère et Chemin de l'Île

À découvrir, à visiter

- 1 — *Coulée Verte de Colombes*
 Depuis la gare Les Vallées, jusqu'à la gare de Colombes. Accessible aux vélos d'enfants de moins de 6 ans. Vélo pied à terre ou contournement par les voies pavillonnaires.
- 2 — *Vieux village*
 Réhabilitation du vieux centre de Colombes.
- 3 — *Clocher,*
 Colombes.
- 4 — *Musée Municipal d'Art et d'Histoire de Colombes*
- 5 — *Immeuble des années 30,*
 façade en mosaïque
- 6 — *Stade Yves du Manoir*
 Autrefois hippodrome et parcours mythique des Jeux Olympiques de 1924 et de la coupe du monde de football en 1938, aujourd'hui dévolu au club de rugby Racing Métro 92.
- 7 — *SIAAP*
 La halle de l'ancienne usine élévatoire des eaux usées construite fin XIX^e siècle, aujourd'hui classée, abrite depuis 1998 **La Cité de l'Eau et de l'Assainissement**.



Départ et Arrivée

Gare S.N.C.F. Saint-Lazare :
 Les vallées (Colombes)
 Accès possible par :
 Gare RER ligne A : Nanterre-Ville

Distance

12 km
 jusqu'au parc Pierre Lagravère
 ou
17 km
 jusqu'au parc du Chemin de l'île

Difficulté

FACILE





De la Coulée Verte à la Promenade Bleue (suite)

Coulée Verte de Colombes, Parcs Pierre Lagravère et Chemin de l'Île

À découvrir, à visiter

- 8 — Parc Pierre Lagravère, Colombes
Bords de Seine et parc accessible aux vélos.
- 9 — Parc du Chemin de l'Île, Nanterre
Bords de Seine. Accès interdit aux vélos. Possibilité de contourner le parc qui est entouré de pelouses et de chemins praticables à vélo.



Départ et Arrivée

Gare S.N.C.F. Saint-Lazare :
Les vallées (Colombes)
Accès possible par :
Gare S.N.C.F. Saint-Lazare : Colombes
Gare RER ligne A : Nanterre-Ville

Distance

12 km
jusqu'au parc Pierre Lagravère
ou
17 km
jusqu'au parc du Chemin de l'Île

Difficulté

FACILE





Jardins en ville

Bois de Boulogne, Neuilly-sur-Seine, Levallois, Ile de la Jatte

À découvrir, à visiter

- 1 — *Bois de Boulogne*
Ancienne chasse royale transformée en parc paysager à l'anglaise par Napoléon III.
- 2 — *Villa Charcot*
57, boulevard du Commandant Charcot.
- 3 — *Hôtel Arturo Lopez*
Musée et centre culturel.
- 4 — *Maison de Théophile Gautier*
32, rue de Longchamp.
- 5 — *Le Pavillon de Musique*
5, rue du Général Henri Berthier. (1782). Ancien Cabinet d'Histoire Naturelle.
- 6 — *Maison la plus ancienne de Neuilly*
(1753), angle des rues Ybry et P. Chatrousse.
- 7 — *Ancien château de Neuilly*
- 8 — *Statue du duc d'Orléans*
- 9 — *Parc de la Planchette*
Accessible aux vélos des enfants de moins de 8 ans. Traverser ce parc à terre (durée : 5 min environ).
- 10 — *Ancienne usine automobile Delage et chocolaterie Meunier*
- 11 — *Ile de la Jatte*
- 12 — *Maison natale de Jacques Prévert*
19, rue de Chartres.



Départ et Arrivée

Gare RER ligne C : Neuilly - Porte Maillot
Palais des Congrès

Distance

15 km

Difficulté

FACILE



De l'Impératrice aux Impressionnistes

Rueil-sur-Seine, Berges de Seine, Château de Malmaison, Parc de Bois Préau, Reuil Centre

À découvrir, à visiter

- 1 — *Rueil-sur-Seine*
Nouveau quartier résidentiel et de bureaux.
- 2 — *La Petite Malmaison*
229^{bis}, avenue Napoléon Bonaparte. Elle fut bâtie par l'impératrice Joséphine en 1805 pour s'isoler parmi les plantes qu'elle adorait. Demeure privée et classée.
- 3 — *Domaine National de Malmaison*
- 4 — *Parc de Bois Préau*
Non accessible aux vélos. Visite à pied et pause devant le château.
- 5 — *Église Saint-Pierre Saint-Paul*
Tombeau de Joséphine de Beauharnais.
- 6 — *Musée d'Histoire Locale de Reuil-Malmaison*
- 7 — *Musée Franco Suisse*
- 8 — *Cathédrale Sainte-Genève*
Construite à l'emplacement de la maison de Sainte-Genève, l'église du XII^e siècle est un lieu de pèlerinage très fréquenté jusqu'à la Révolution. Érigée en cathédrale en 1967.
- 9 — *Parc des Impressionnistes*
Évocation du jardin de Claude Monet à Giverny.

Départ et Arrivée

Gare RER ligne A :
Reuil-Malmaison

Distance

15 km

Difficulté

FACILE



En balade d'un étang à l'autre

Parc de Villeneuve-l'Étang, Forêt de Malmaison,
Étang de Saint-Cucufa, Garches

À découvrir, à visiter

- 1 — *Parc de Villeneuve l'Étang*
Étang, mémorial de l'Escadrille Lafayette.
- 2 — *Forêt domaniale de Malmaison*
- 3 — *Étang de Saint-Cucufa*
La forêt et l'étang hébergent de nombreux oiseaux : la sittelle torchepot, le pivert, la poule d'eau, le héron, la foulque noire...
- 4 — *Village ancien de Garches*
Église Saint-Louis, médiathèque Maurice Genevoix, centre culturel Sidney Bechet...



Départ et Arrivée

Gare SNCF
(gare Montparnasse) :
Garches – Marnes-la-Coquette

Distance

12 km

Difficulté

MOYEN
(À CAUSE DU RELIEF)





Parc de Saint-Cloud et environs boisés

Parc de Saint-Cloud, Haras de Jardy, Ville-d'Avray...

À découvrir, à visiter

- 1 — *Hôtes illustres, Ville-d'Avray*
29, rue Pradier : maison où vécut Jean Rostand, biologiste et humaniste.
33, rue Pradier : maison habitée, dans sa jeunesse, par le poète écrivain et musicien Boris Vian, puis par le musicien Yehudi Menuhin de 1930 à 1935.
- 2 — *Sèvres, Cité de la Céramique*
Musée des collections de la Manufacture et ateliers de production de porcelaine.
- 3 — *Musée Historique du Domaine National de Saint-Cloud*
- 4 — *Musée & jardin des Avelines*
Musée d'Art et d'Histoire de Saint-Cloud.
- 8 — *Maison des Jardies*,
Sèvres. Maison de Balzac et de Gambetta.

Départ et Arrivée

Gare SNCF : Sèvres
Ville-d'Avray

Distance

15 km

Difficulté

MOYEN
(À CAUSE DU RELIEF)





Parc de Saint-Cloud et environs boisés (suite)

Parc de Saint-Cloud, Haras de Jardy,
Ville-d'Avray....

À découvrir, à visiter

- 5 — Ferme du Piqueur
- 6 — Haras de Jardy, Marnes-la-Coquette
- 7 — Étangs de Ville-d'Avray

Le vieil étang était une réserve de pêche au Moyen Âge. L'Étang Neuf et la digue furent réalisés en 1690 par Philippe d'Orléans pour alimenter les eaux du parc du château de Saint-Cloud. Également appelé « étangs de Corot » car le peintre avait sa maison de campagne à proximité (au départ du mail) Mail interdits aux vélos. Pied à terre, 8 min de belle promenade.



Départ et Arrivée

Gare SNCF : Sèvres
Ville-d'Avray

Distance

15 km

Difficulté

MOYEN
(À CAUSE DU RELIEF)






Qu'elles sont vertes mes vallées

Meudon, Clamart

À découvrir, à visiter

- 1 — *Fondation Arp*
- 2 — *Maison de la Nature - Parc Paumier*
- 3 — *Fondation des Orphelins Apprentis d'Auteuil*
Maison Saint-Philippe, École d'horticulture.
- 4 — *Maison-Atelier de Rodin*
Meudon.
- 5 — *Centre d'Arts Plastiques Contemporains Albert Chanot*
Clamart.
- 6 — *Village ancien de Clamart et vignes municipales*
- 7 — *Église Saint-Pierre Saint-Paul*
Clamart.
- 8 — *Étang de Chalais et Hangar Y*
- 9 — *L'Observatoire de Meudon*
- 10 — *Musée d'Art et d'Histoire de Meudon*
- 11 — *Église Saint-Martin*
Meudon.



Départ et Arrivée

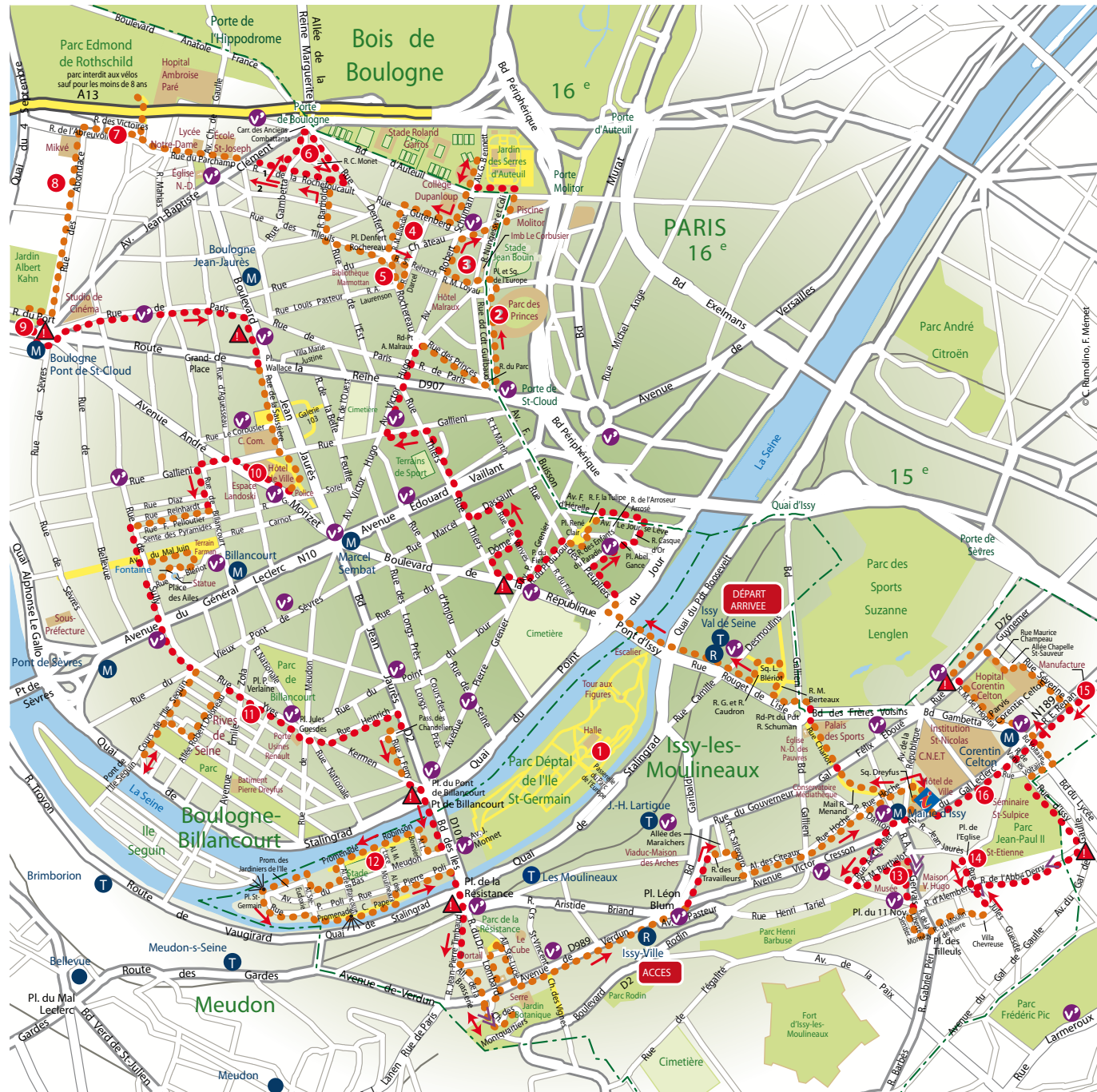
Gare RER ligne C : Meudon Val Fleury
Possibilité d'accès par la gare SNCF de Clamart

Distance

16 km

Difficulté

MOYEN
(À CAUSE DU RELIEF)



Raconte-moi ma ville

Boulogne-Billancourt, Issy-les-Moulineaux

À découvrir, à visiter

- 1 — Parc de l'Île Saint-Germain
Non accessible aux vélos.
- 2 — Parc des Princes
- 3 — Immeuble Le Corbusier
24, rue Nungesser et Coli.
- Chalet de Malraux
19, avenue Robert Schuman.
- 4 — Musée Paul Landowski
12, rue Max Blondat.
- 5 — Bibliothèque Marmottan
- 6 — Hôtel d'Édith Piaf
5, rue Gambetta, Boulogne.
- 7 — Musée Paul Belmondo
- 8 — Musée Renault
27, rue des Abondances.
- 9 — Musée et jardin Albert Kahn
14 rue du Port.

Départ et Arrivée

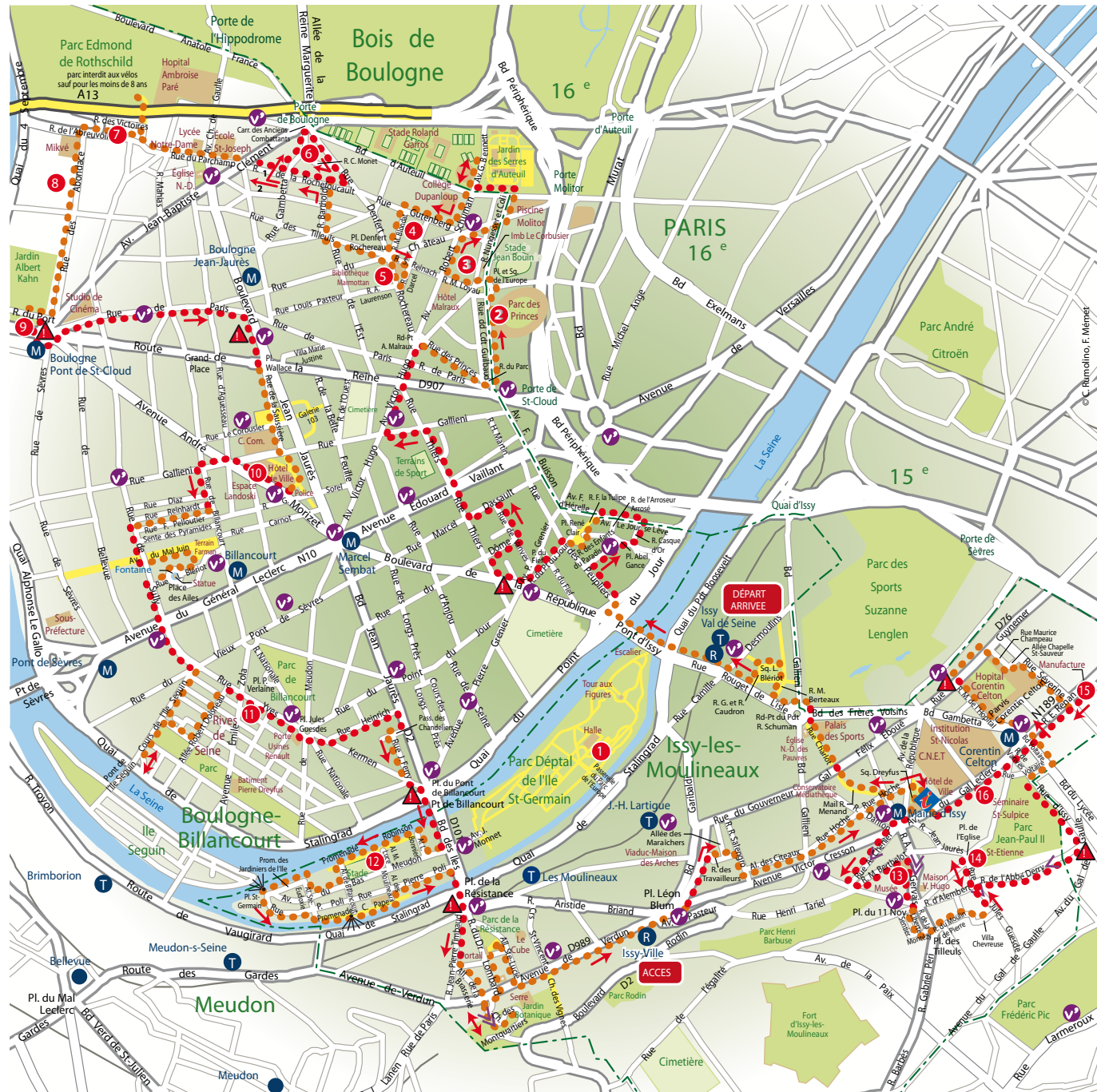
Gare RER ligne C : Issy – Val de Seine
Possibilité d'accès par la gare
RER d'Issy-ville

Distance

16 km

Difficulté

MOYEN
(À CAUSE DU RELIEF)



Raconte-moi ma ville (suite)

Boulogne-Billancourt, Issy-les-Moulineaux

À découvrir, à visiter

- 10 — *Espace Landowski*
28, avenue André-Morizet. Pôle multimédia et musée des années 30.
- 11 — *Pavillon d'information Rives de Seine et Île Seguin*
- 12 — *Maisons des îles*
Maisons traditionnelles et contemporaines. Le « bateau échoué » : bureaux de Jean Nouvel (angle rue Pierre Poli et Allée des Moulineaux). Maison de Philippe Starck : 27-29, rue Pierre Poli
- 14 — *Pavillon des Conti*
Vestige du château des Conti et Galerie d'histoire de la Ville d'Issy.
Musée français de la Carte à jouer : architecture contemporaine de 1997, musée de la carte, des joueurs et de l'image.
Maison Victor Hugo : 15^{bis}, rue Auguste Gervais. Maison des parents de sa femme Adèle.
- 15 — *Église Saint-Étienne*
XII^e, XVI^e et XVII^e siècles.
- 16 — *Ancienne manufacture de tabac*
Avec cheminée, campanile et horloge, 1900. Fabrication de cigares et cigarettes (Boyards et Gauloises) jusqu'en 1978. Inscrit en 1984 et réhabilité en 1989.
- 17 — *Séminaire Saint-Sulpice*
Bâti sur l'ancien logis de la reine Margot. Parc, parterres et bassins du XVII^e siècle. Bâtiments et chapelle reconstruits fin XIX^e siècle dans le style baroque. Classé en 1996.



Départ et Arrivée

Gare RER ligne C : Issy – Val de Seine
Possibilité d'accès par la gare RER d'Issy-ville

Distance

16 km

Difficulté

MOYEN
(À CAUSE DU RELIEF)



Ma Vallée de Haut en Bas

Châtenay-Malabry, Parc de la Vallée-aux-Loups,
Le Plessis-Robinson.

À découvrir, à visiter

- 1— *Parc de la Vallée-aux-Loups*
Des parkings à vélos sont prévus devant la Maison de Chateaubriand et l'Arboretum car la circulation des vélos y est interdite.
- 2— *Maison de Chateaubriand*
- 3— *Arboretum de la Vallée-aux-Loups*
- 4— *Musée du Bonsai*
- 5— *Coulée Verte*
- 6— *Village de Châtenay-Malabry*
Vieilles rues, château du XVIII^e siècle, église de Saint-Germain-l'Auxerrois, ancien lavoir.
- 7— *Butte Rouge,*
Châtenay-Malabry. Cité-jardins des années 20 et 30.
- 8— *Cité-jardins,*
Le Plessis-Robinson.
- 9— *Cœur de ville,*
Le Plessis-Robinson. Parc du 11 Novembre accessible aux vélos.
- 10— *Jardin de l'Étang Colbert*

Départ et Arrivée

Gare RER ligne B2 :
Robinson

Distance

14 km

Difficulté

MOYEN
(À CAUSE DU RELIEF)



Le Grand « Sceaux » de la Coulée verte

Antony, Sceaux et Coulée Verte

À découvrir, à visiter

- 1 — *Antony*
Parc Bourdeau, Maison des Arts, parc Raymond Sibille, église Saint-Saturnin...
- 2 — *Parc Georges Heller*
Promenade le long de la Bièvre et du ru des Godets.
- 3 — *Tombeau de François Molé (classé)*
Vedette de la Comédie Française, mort en 1802. Il venait se retirer dans sa propriété à l'emplacement du parc G. Heller.
- 4 — *La Coulée Verte*
À voir : **Obélisque** commémorant la Révolution américaine en 1775.

Départ et Arrivée

Gare RER ligne B4 : Antony-Orlyval
Accès possible par les gares RER B de :
Sceaux, Fontenay-aux-Roses
et Croix de Berny.

Distance

13 km

Difficulté

FACILE





Le Grand « Sceaux » de la Coulée verte (suite)

Antony, Sceaux et Coulée Verte

À découvrir, à visiter

5 — Pavillon de Hanovre 1760

Installé d'abord boulevard des Italiens à Paris, il fut remonté ici en 1932.

6 — Village de Sceaux

Petit Château, Faiencerie (ancienne manufacture de céramique), église Saint-Jean-Baptiste, ancienne Mairie, jardin des Félibres, jardin de la Ménagerie...

7 — Parc et Château de Sceaux, Musée de l'Île-de-France

Autorisé aux vélos.

Départ et Arrivée

Gare RER ligne B4 : Antony-Orlyval
Accès possible par les gares RER B de :
Sceaux, Fontenay-aux-Roses
et Croix de Berny.

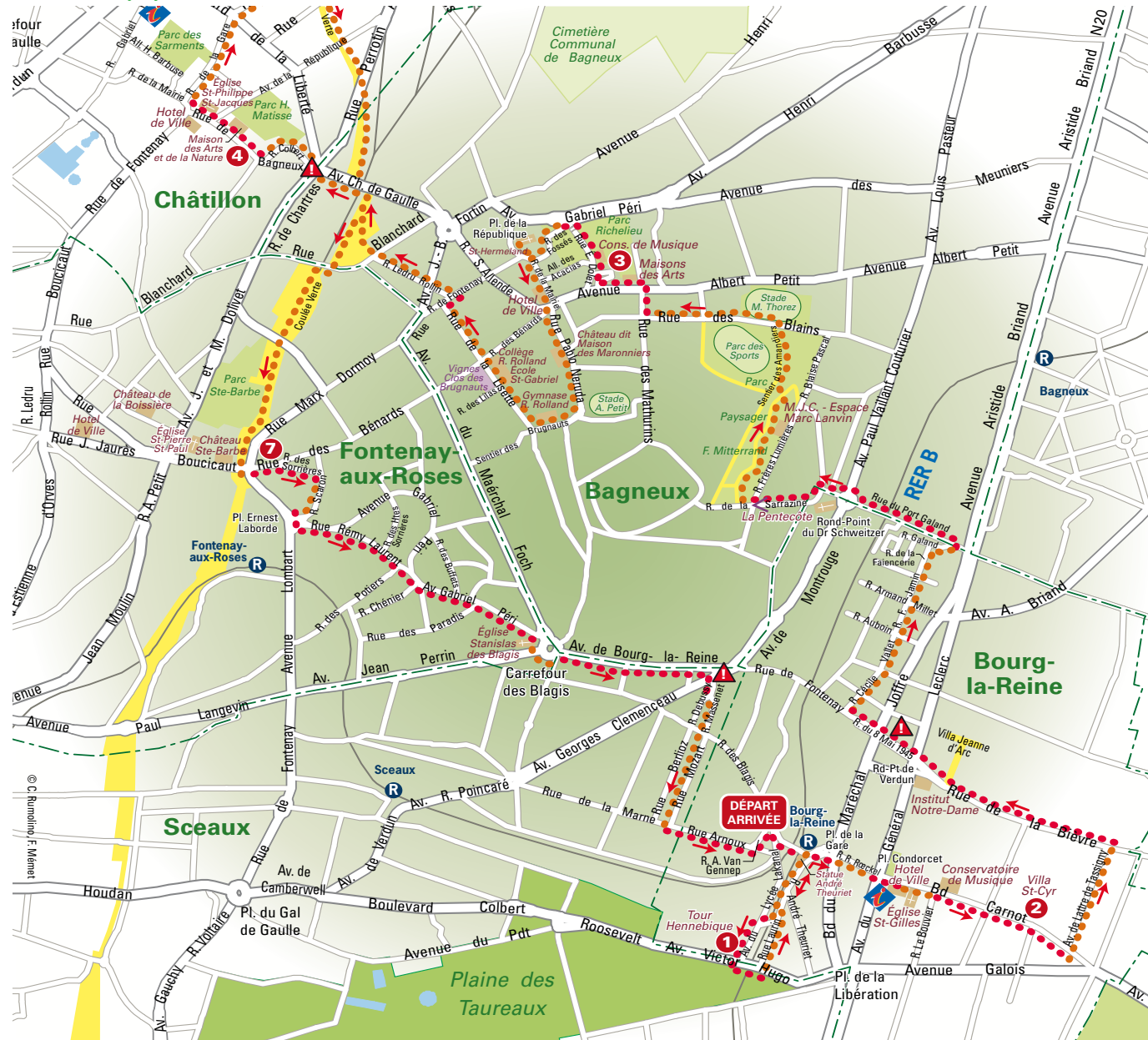
Distance

13 km

Difficulté

FACILE

Échappée Belle et Coulée Douce





Échappée Belle et Coulée Douce

À découvrir, à visiter

1— Tour Hennebique

1, avenue du Lycée Lakanal, Bourg-La-Reine. Maison de François Hennebique, inventeur du béton armé, construite de 1901 à 1904, véritable vitrine des possibilités du nouveau matériau (encorbellement, tour-château d'eau de 40 m, porte-à-faux).

2— Villa Saint-Cyr

25, boulevard Carnot, Bourg-la-Reine. Belle demeure en meulière du début XX^e siècle. Séminaires et réceptions. Collections de 80 œuvres en céramiques Art Nouveau du faïencier Pierre-Adrien Dalpayrat.

3— Vieux Bagneux

Parc Richelieu : statue de Diane, cadran solaire XVIII^e siècle, ancienne glacière et belvédère. Légende du puits aux ossements des victimes du cardinal de Richelieu.

Église Saint-Hermeland : style gothique des XII^e et XIII^e siècles, classée. Dalles funéraires. Reliques.

Vignes Clos des Brugnauts : rue de Lisette. Disparition des dernières vignes en 1965 puis Clos replanté. Vin blanc et vendanges.

Château dit Maison des Marronniers : 6, rue Pablo Neruda, Bagneux. Propriété du comte Beugnot (1761-1835), haut dignitaire sous l'Ancien Régime, la Révolution, l'Empire et la Restauration. Aujourd'hui, maison de retraite privée.

École Saint-Gabriel (1936) : école normale diocésaine d'instituteurs construite par l'archevêché de Paris ; en 1940 s'y installe la congrégation vendéenne des frères de Saint-Gabriel.

4— Vieux Châtillon

Maison des Arts et de la Nature : Maison des XVII^e et XIX^e siècles, jardin clos, animations artistiques.

Parc Henri Matisse : sculptures anciennes et modernes, Maison du Parc, cèdres centenaires, maison du vigneron XV^e siècle.

Église Saint-Philippe Saint-Jacques XV^e et XIX^e siècles.

Parc des Sarments : havre de paix en pleine ville. Façades classées de la « Folie Desmares » XVIII^e siècle.

5— Vieux Malakoff

Notre-Dame de la Médaille Miraculeuse : toile de Philippe de Champaigne XVII^e siècle et orgues du XIX^e siècle.

Maison des Arts : expositions dans un charmant pavillon de chasse du XVIII^e siècle.
Usine Claquesin : ancienne distillerie fondée en 1775. Aujourd'hui espace pour événementiels.

Sentier du Tir : **Léon** est l'unique bec de gaz encore en fonctionnement en Île-de-France.

Ancien puits : 3, rue Henri Martin. Servant à arroser les terres de maraîchage, 1860 et rénové en 2004.

Parc Larousse : situé sur l'ancien emplacement de la maison du célèbre lexicographe

6— Vieux Vanves

Lycée Michelet : ex-château de Vanves reconstruit au XVII^e siècle par Jules Hardouin-Mansart. Vendu à la Révolution. Agrandi d'une chapelle et transformé en collège et lycée au XIX^e siècle.

Prieuré Sainte-Bathilde : 7, rue d'Issy. Monastère de Bénédictine depuis 1921.

Rue Gaudray : découvertes d'anciens termes romains en sous-sol.

Église Saint-Rémy : XV^e et XIX^e siècles.

Parc Frédéric Pic : Chapelle et maison de la duchesse de Mortemart XVIII^e siècle.

Cité Payret Dortail : HBM, 1929.

7— Fontenay-aux-Roses

Parc Sainte-Barbe (Roseraie), théâtre des Sources, église Saint-Pierre Saint-Paul et Château Sainte-Barbe : 1701. Fréquenté par Violet le Duc au XIX^e siècle.

Aujourd'hui médiathèque.



Départ et Arrivée

RER B
Bourg-La-Reine

Distance

18 km

Difficulté

MOYEN

Par Monts et par Vaux



Par Monts et par Vaux



À découvrir, à visiter

1— *MUS : Musée d'Histoire Urbaine et Sociale de Suresnes.*

2— *L'hôpital Foch (1931)*
Suresnes.

3— *La Seine à Suresnes*
Passé industriel des berges, écluse et barrage (1864 et 1930).

4— *Le Vieux Puteaux*
Villa des Arts, 5, rue Gerhard. Ambiance chaleureuse des vieilles rues du village au passé viticole et industriel.

5— *Puteaux des Années 30*

6— *Parc André Malraux,*
Nanterre.

7— *Moulin des Gibets, ferme du Mont Valérien,*
Suresnes.

8— *Le Fort du Mont Valérien
et Cimetière militaire américain,*
Suresnes.

9— *Au Père Lapin*
10, rue du Calvaire, Suresnes. Restaurant, ancienne cantine des terrassiers du chantier du Mont Valérien au XIX^e siècle.

10— *Les Vignes de Suresnes*
1 hectare de chardonnay, sauvignon et de sémillon.
Production d'environ 6 000 bouteilles de vin blanc par an.

11— *Donjon de Suresnes*
Inspiré par les tours du Moyen Âge de la vallée de la Loire, l'entreprise Delaunay bâtit en 1924 un donjon avec les pierres des anciennes fortifications de Paris. Haute de 33 m, on pouvait envoyer des signaux lumineux jusqu'à Montmartre.

12— *Maison de la Criolla*
Lotissement de maisons aux styles variés bâties en 1924 sur l'ancienne propriété de la Criolla.

13— *La Cité Jardin*
Suresnes 1921-1939-1956. Ville de briques mi-haussmannien, mi-Art déco de 10 000 habitants construite selon les principes d'hygiène, d'éducation et de mixité sociale à l'initiative de Henri Sellier, maire de Suresnes, ministre de la Santé en 1936 et « inventeur » des HBM à Paris.

Départ et Arrivée

Gare SNCF
Suresnes - Mont Valérien

Distance

18 km

Difficulté

MOYEN





Musées, châteaux, sites touristiques

Albert-Kahn, musée et jardins

Adresse : 10-14, rue du Port - Boulogne-Billancourt
Information : 01 55 19 28 00 - www.albert-kahn.fr

Le musée français de la Carte à Jouer

Adresse : 16, rue Auguste Gervais - Issy-les-Moulineaux
Information : 01 41 23 83 60 - www.issy.com/musee

La bibliothèque Marmottan

Adresse : 7, place Denfert-Rochereau - Boulogne-Billancourt
Information : 01 55 18 57 61

Le musée et le parcours des années 30

Adresse : Espace Landowski 28, avenue André Morizet - Boulogne-Billancourt
Information : 01 55 18 46 42

Le musée-jardin Paul Landowski

Adresse : 14, rue Max Blondat - Boulogne-Billancourt
Information : 01 46 05 82 69

Musée Paul Belmondo

Adresse : 14, rue de l'Abreuvoir - Boulogne-Billancourt
Information : 01 55 18 69 01

Le Parc des Princes

Adresse : 24, rue du Commandant Guilbaud - Paris 16^{ème}
Information : 3275 (0,34 €/min), puis touche 2 www.psg.fr - www.leparcdesprinces.fr (rubrique « visites guidées »).

Le musée Renault

Adresse : 27, rue des Abondances - Boulogne-Billancourt
Information : 01 46 05 21 58 www.histoirerenault.net

Domaine national de Malmaison

Adresse : 15, avenue du château de Malmaison - Rueil-Malmaison
Information : 01 41 29 05 55 www.chateau-malmaison.fr

Le château de la Petite Malmaison

Adresse : 229 bis, avenue Napoléon Bonaparte (D913) - Rueil-Malmaison
Information : 01 47 32 02 02 (visites et activités culturelles) - 01 47 49 48 15 (locations pour réceptions) - www.chateaupetitemalmaison.com ou www.petitemalmaison.fr

Le musée d'histoire locale de Rueil-Malmaison

Adresse : Place du 11 Novembre 1918 - Rueil-Malmaison
Information : 01 47 32 66 50

Le musée franco-suisse

Adresse : 5, place du Général Leclerc - Rueil-Malmaison (caserne Guynemer, Pavillon de garde de la caserne des Suisses)
Information : 01 47 32 66 50

Le centre d'arts plastiques art contemporain Albert Chanot

Adresse : 33, rue Brissard - Clamart
Information : 01 47 36 05 89 www.centrealbertchanot.com

La fondation Jean Arp

Adresse : 21, rue des Châtaigniers - Clamart
Information : 01 45 34 22 63 - www.fondationarp.org

La maison-musée de Rodin

Adresse : Villa des Brillants - 19, avenue Auguste Rodin - Meudon
Information : 01 41 14 35 00 - www.musee-rodin.fr

L'observatoire de Meudon

Adresse : entrée piétonne de l'Observatoire 5, place Jules Janssen - Meudon
Informations : 01 45 07 74 78 www.grandpublic.obspm.fr (rubrique « Visites »)

Cité de la céramique

Adresse : 2, place de la Manufacture - Sèvres
Information : 01 46 29 22 00 www.sevresciteceramique.fr

Le domaine national de Saint-Cloud

Information : 01 41 12 02 90 www.saint-cloud.monuments-nationaux.fr

Maison des Jardies, maison de Gambetta et propriété de Balzac

Adresse : 14, avenue Gambetta - Sèvres
Information : 01 45 34 61 22 www.monuments-nationaux.fr

Le musée des Avelines - musée d'art et d'histoire de Saint-Cloud

Adresse : 60, rue Gounod - Saint-Cloud
Information : 01 46 02 67 18 www.saintcloud.fr/musee

La maison de Chateaubriand

Adresse : 87, rue de Chateaubriand - Châtenay-Malabry
Information : 01 55 52 13 00 www.maison-de-chateaubriand.fr

Le domaine de Sceaux, parc et musée de l'Île-de-France

Adresse : Domaine de Sceaux, parc et musée de l'Île-de-France - Sceaux
Information : 01 41 87 29 50 www.domaine-de-sceaux.fr

Le musée du Bonsaï

Adresse : 25, rue Chateaubriand - Châtenay-Malabry
Information : 01 47 02 91 99 - www.lebonsai.com

Le cimetière militaire américain de Suresnes

Adresse : 123, boulevard Washington - Suresnes
Information : 01 46 25 01 70 www.cheminsdememoire.gouv.fr

L'hippodrome de Saint-Cloud

Adresse : 1, rue du Camp Canadien - Saint-Cloud
Information : 0 821 213 213 (0,12 € TTC / minute) - 01 46 99 35 80 (prix d'un appel normal) réservation tous restaurants

Le Mont Valérien, haut lieu de la mémoire nationale

Adresse : Avenue du Professeur Léon Bernard - Suresnes
Information : 01 47 28 46 35 - www.mont-valerien.fr

Le musée municipal d'art et d'histoire de Colombes

Adresse : 2, rue Gabriel Péri - Colombes
Information : 01 47 86 38 85 et www.colombes.fr

SIAAP

Adresse : 5-7, boulevard Louis Seguin - Colombes
Information : 01 41 19 12 00



Parcs et forêts

L'arboretum Vallée-aux-loups - Chateaubriand

Adresse : 102, rue de Chateaubriand - Châtenay-Malabry
Information : 01 49 73 20 63

Bois de Boulogne

Parc de Bagatelle : 01 45 01 20 50
Jardin d'acclimatation : 01 40 67 90 82
Explor@dome : 01 53 64 90 40

Coulée verte

La Coulée Verte du sud du département s'étend sur 12 km et traverse dans les Hauts-de-Seine les communes de Malakoff, Châtillon, Bagneux, Fontenay-aux-Roses, Sceaux, Châtenay-Malabry et Antony. Elle sort ensuite des Hauts-de-Seine pour s'achever dans l'Essonne à Verrières et Massy, et elle débute à Paris de la gare Montparnasse.

Domaine national de Saint-Cloud

Information : 01 41 12 02 90 www.monuments-nationaux.fr

Ferme du piqueur

Lieu : Domaine national de Saint-Cloud
Information : 01 46 02 24 53.

Forêt domaniale de la Malmaison

Information : ONF - 01 30 84 11 40 ag.versailles@onf.fr

Le Haras de Jardy

Adresse : Boulevard de Jardy - Marnes-la-Coquette
Informations :
• **Équitation :** 01 47 01 35 30
• **Golf :** 01 47 01 35 80
• **Tennis :** 01 47 01 11 14
www.haras-de-jardy.com



Parc de l'Île Saint-Germain

Lieu : Issy-les-Moulineaux
Point information : 01 55 95 98 94

Parc de Sceaux

Information : 01 41 87 29 50 museeidf@cg92.fr

Parc des Chanteraines

Adresse : 46, avenue Georges Pompidou - Villeneuve-la-Garenne
Informations : 01 41 21 88 00

- **UCPA Aqua 92 (plongée sous-marine) :** 01 40 85 81 28
- **Ferme pédagogique les Hautes Bornes :** 01 41 21 88 12
- **Pêche Étangs des Hautes Bornes :** 01 47 57 17 32
- **Cirque de Paris :** 01 47 99 40 40
- **Poney Club :** 01 40 85 86 20
- **Centre Nautique Jeunes :** 01 47 94 57 16

Parc des impressionnistes

Adresse : Allée Jacques Prévert - Rueil-Malmaison
Jours et heures d'ouverture : d'octobre à mars, de 9h30 à 18h ; avril, de 9h30 à 19h ; de mai à septembre, de 9h30 à 20h.

Parc du chemin de l'Île

Lieu : Nanterre
Information : 06 67 46 55 91

Parc Pierre Lagravère

Lieu : Colombes
Information : 06 64 40 57 45



Quelques recommandations



- Chaque promenade comporte des lieux à découvrir, à visiter. Sachez les intégrer et en bénéficier.
- Les Hauts-de-Seine, comme leur nom l'indique, comportent des dénivellés importants. Lorsque la difficulté est déclarée « moyenne », c'est parce que des côtes dépassent un taux de 10 %.
- Soyez prudents, encadrez les enfants, n'oubliez pas vos casques.
- Prévoyez un antiviol.
- La SNCF et le RER permettent le plus souvent le transport des vélos. La majorité des circuits proposés ont comme point de départ une gare ou une station de RER.

Comment se déplacer en transport en commun avec un vélo ?

Pour des raisons évidentes de place disponible, vous ne pouvez pas emporter votre bicyclette dans le métro, les bus et les tramways. Cependant, sur la ligne 1 du métro, le transport d'un vélo est possible le dimanche et les jours fériés, jusqu'à 16h30. Vous êtes invités à demander l'accès par le portillon de service à l'agent de station.

Dans le RER, vous pouvez utiliser les lignes et l'ensemble des correspondances entre les lignes du RER. Vous pouvez vous déplacer toute la journée avec votre vélo, excepté pendant les heures de pointe en semaine : de 6h30 à 9h et de 16h30 à 19h en semaine.

Pour les samedis, dimanches et jours fériés, il n'y a pas de restriction.

Sur les lignes A et B du RER, utilisez les voitures marquées du symbole vélo, elles disposent d'une plate-forme destinée à cet effet.

Vous pouvez voyager sans supplément de prix, avec votre vélo dans les trains du réseau SNCF Transilien tous les jours, sauf de 6h à 9h vers Paris et de 16h30 à 19h en provenance de Paris. Pour les samedis, dimanches et jours fériés, il n'y a pas de restriction.

Où louer un vélo pour un week-end ou une semaine dans les Hauts-de-Seine ?

Holiday Bikes Locforyou

63 bis, avenue Édouard Vaillant
92100 Boulogne-Billancourt
Tél. : 01 46 94 01 01

Holiday Bikes Maya Location

18, avenue d'Argenteuil
92600 Asnières-sur-Seine
Tél. : 01 55 02 01 03
85, boulevard de Verdun
92400 Courbevoie
Tél. : 01 47 88 10 02

Vélocipèderie de la Grande Gerbe

Parc de Saint-Cloud
92210 Saint-Cloud
Tél. : 01 47 71 64 29

Cycles Ghidini

1044, avenue Roger Salengro
92370 Chaville
Tél. : 01 47 50 55 57

Motostop 306

349, avenue Général de Gaulle
92140 Clamart
Tél. : 01 46 30 80 10

ADA Aigma Location

28, avenue Anatole France
92110 Clichy
Tél. : 01 42 70 42 69

ADA La Location

71, avenue Aristide Briand
92120 Montrouge
Tél. : 01 40 84 09 09

Yamaha Acromoto Concessionnaire

9, avenue Aubenne
92700 Colombes
Tél. : 01 56 83 05 95

Europcar

151, rue Président Wilson
92300 Levallois-Perret
Tél. : 01 47 57 97 15

France Cars

41, avenue Charles de Gaulle
92200 Neuilly-sur-Seine
Tél. : 01 76 40 00 02

Peugeot Motorcycles Scoot Paris-Sud Concess

16, avenue République
92120 Montrouge
Tél. : 01 57 19 59 21

Location de Vélib'

Plusieurs villes des Hauts-de-Seine ainsi que le Bois de Boulogne accueillent des stations Vélib'. Ce sont donc près de 3 200 vélos qui sont disponibles dans les villes suivantes :

- Puteaux : 4 bornes
- Suresnes : 4 bornes
- Neuilly : 18 bornes
- Levallois : 10 bornes
- Boulogne-Billancourt : 24 bornes (+ Bois de Boulogne : 3 bornes)
- Issy-les-Moulineaux : 11 bornes
- Vanves : 7 bornes
- Malakoff : 7 bornes
- Montrouge : 11 bornes
- Clichy : 11 bornes

Fédération Française de CycloTourisme : www.ffct.org